

MUNICIPALIDAD DE SAN BARTOLOMÉ MILPAS ALTAS

Departamento de Sacatepéquez, Guatemala, C.A.

PROVIDENCIA No. 03-2019

San Bartolomé Milpas Altas, veinticuatro de junio del dos mil diecinueve.

ASUNTO:

El INAB informa en el oficio No. 51-218-2019-inab de fecha 04 de Junio del 2019, que fue recibido en esta Municipalidad el día 18 de junio del 2019, autorización otorgada a **BERNARDITA VELASQUEZ DE LA CRUZ** de la Licencia Forestal No. 51-307-008-1.1.5-2019, advirtiéndole "Cabe mencionar que no se ha otorgado el Plan Operativo Anual para la ejecución de la presente Licencia Forestal, el cual se hará de su conocimiento en su momento".

- I. Se tiene por recibido el oficio antes identificado;
- II. Trasládese de manera completo y foliado dicho oficio y sus anexos al Juzgado de Asuntos Municipales de esta Municipalidad, para que verifique, informe y resuelva lo que en derecho corresponde respecto a que no se haya ejecutado dicha licencia por prohibirse en el mismo oficio.
- III. Notifíquese.

PEM. Rubén Ernesto Axpuc Velásquez
Alcalde Municipal



Alberto Vielman Jerez
Secretario Municipal





Instituto Nacional de Bosques
Más bosques. Más vida

OFICIO No. 51-218-2019-inab
Jocotenango, 04 de junio de 2019

Señor
Rubén Ernesto Axpuac Velásquez
Alcalde Municipal
San Bartolomé Milpas Altas
Sacatepéquez

Estimado Señor Alcalde:


Reciba un cordial saludo de parte de esta Dirección Sub-Regional V-1 del INAB Sacatepéquez.

Por este medio hago de su conocimiento que en finca **SIN NOMBRE**, ubicada en el municipio de San Bartolomé Milpas Altas del departamento de Sacatepéquez, propiedad de la señora **BERNARDITA VELÁSQUEZ DE LA CRUZ**, quien autoriza para su trámite a la Empresa **TRANSPORTADORA DE ENERGIA DE CENTRO AMERICA, SOCIEDAD ANONIMA**, representada legalmente por el señor **FRANCISCO ANTONIO GIRON GONZALEZ** se ha autorizado Licencia Forestal No. 51-307-008-1.1.5-2019, dicha licencia forma parte de la línea de tendido eléctrico a establecer del proyecto denominado **PROYECTO PET -01-2009 PLAN DE EXPANSION DE TRANSPORTE 2008-2018 LOTE F**. Cabe mencionar que no se ha otorgado el Plan Operativo Anual para la ejecución de la presente Licencia Forestal, el cual se hará de su conocimiento en su momento.


Por lo anterior, le estoy adjuntando copia del Plan de Manejo Forestal y Licencia Forestal No. 51-307-008-1.1.5-2019.

Sin otro particular, me suscribo.

Atentamente,


F.
Ing. For. Luis Ixim Pablo Pérez
Director Sub-Regional V-1
INAB Sacatepéquez

C.c. Archivo
Adjunto





Instituto Nacional de Bosques
Más bosques. Más vida

INSTITUTO NACIONAL DE BOSQUES
LICENCIA FORESTAL

LICENCIA FORESTAL No.51-307-008-1.1.5-2019

DIRECCION REGIONAL CINCO CON SEDE EN EL DEPARTAMENTO DE CHIMALTENANGO.
INSTITUTO NACIONAL DE BOSQUES –INAB-, 27 de Mayo del año dos mil diecinueve. _____

Se tiene a la vista para resolver el Expediente Administrativo No. **51-082-1.6-2016**, que contiene solicitud de autorización del Plan de Aprovechamiento Forestal de Cambio de Uso del Suelo presentado por la señora **BERNARDITA VELÁSQUEZ DE LA CRUZ**, quien se identifica con el documento de identificación personal DPI CUI numero 2519 89356 0307 extendido en el Registro Nacional de las Personas RENAP; **quien autoriza para su tramite a la Empresa TRANSPORTADORA DE ENERGIA DE CENTRO AMERICA, SOCIEDAD ANONIMA; representada legalmente por el señor FRANCISCO ANTONIO GIRON GONZALEZ**, quien se identifica con el documento personal de identificación DPI CUI numero 2505 11398 0101 extendido en el Registro Nacional de las Personas RENAP; para ejecutar plan de aprovechamiento forestal por cambio de uso del suelo en terreno de su propiedad finca "**SIN NOMBRE**" la cual forma parte de la línea de tendido eléctrico a establecer del proyecto denominado **PROYECTO PET-01-2009, PLAN DE EXPANSION DE TRANSPORTE 2008-2018 LOTE F**, acreditada con Certificación extendida por el Registrador Auxiliar del Registro General de la Propiedad de la zona central de la Republica de Guatemala de la finca No. 13725; folio 171; del libro 100 de Sacatepéquez, ubicada en las coordenadas GTM X= **479381.52** Y= **1614794** en jurisdicción del municipio de San Bartolomé Milpas Altas del departamento de Sacatepéquez, para lo cual presentó Plan de Aprovechamiento Forestal de Cambio de Uso del Suelo, elaborado por el Elaborador de Planes de Manejo Forestal Daunno Walther Chew Davila con numero ante el Registro Nacional Forestal EPMF No.1715 y Elaborador de Estudios de Capacidad de Uso de la Tierra con numero ante el Registro Nacional Forestal No. EECUT-1545, en la categoría de **Profesional**.

CONSIDERANDO

Que el Decreto No. 101-96 Ley Forestal, establece que el Instituto Nacional de Bosques –INAB-, es el órgano de dirección y autoridad del Sector Publico Agrícola en materia forestal, y que como tal es el único que puede emitir la licencia que será la autorización para implementar el plan de Manejo Forestal y que cualquier aprovechamiento forestal de madera u otros productos leñosos, excepto los de consumo familiar, los de plantaciones voluntarias y sistemas agroforestales plantados voluntariamente, podrá hacerse solamente con licencia que el INAB, otorgará exclusivamente al propietario o poseedor legítimo del terreno o del área forestal.

CONSIDERANDO

Que el Reglamento de la Ley Forestal faculta a los Directores Regionales, para que otorguen las licencias para ejecutar los planes de manejo forestal, en sus respectivas Regiones Forestales.





Instituto Nacional de Bosques
Más bosques. Más vida

CONSIDERANDO

Que la señora **BERNARDITA VELÁSQUEZ DE LA CRUZ**, quien autoriza para su trámite a la **Empresa TRANSPORTADORA DE ENERGIA DE CENTRO AMERICA, SOCIEDAD ANONIMA;** representada legalmente por el señor **FRANCISCO ANTONIO GIRON GONZALEZ**, quien presentó solicitud para la ejecución del plan de aprovechamiento forestal por cambio de Uso del Suelo, en terreno de su propiedad, la cual forma parte del Plan general de aprovechamiento del proyecto denominado **"PROYECTO PET-01-2009, PLAN DE EXPANSION DE TRANSPORTE 2008-2018 LOTE F,** y que de acuerdo a las coordenadas **GTM X= 479381.52 Y= 1614794** con Datum WGS84 y que el mismo fue debidamente analizado y verificado en campo por el técnico forestal Germán Cristian Mérida Ávila, según Informe Técnico No. 51-GCMA-205-2016-12 avalado por el Director Subregional V-1 INAB Sacatepéquez, Ing. Luis Ixim Pablo Pérez y constatando en el expediente el Dictamen TRECSA No. 02-2019/pbp de fecha 21 de Marzo del año 2019 emitido por la Delegada Jurídica Regional V Licda. Paola Elizabeth Barberena Ponce, quienes dictaminaron favorablemente acerca de su implementación; El Proyecto cuenta con la aprobación del estudio de Impacto Ambiental mediante Licencia Ambiental No. 06950-2016/DIGARN con vigencia del 03 de agosto de 2016 al 02 de agosto de 2019, según Resolución Administrativa No. 04163-2016/ DIGARN/JMGM/JAST de fecha 02 de agosto del año dos mil dieciséis y la Resolución 04163-2016/DIGARN/JMGM/jast de la Dirección General de Gestión Ambiental y Recursos Naturales Del Ministerio de Ambiente y Recursos Naturales de fecha 02 de agosto del 2016 y: Donde Resuelve: A) APROBAR el estudio de evaluación de impacto Ambiental en categoría "A" del proyecto denominado **"MODIFICACIÓN AL ESTUDIO DE EVALUACION DE IMPACTO AMBIENTAL DEL PROYECTO "PET-01-2009, QUE INCLUYE LAS OBRAS REUBICACIÓN DE LA SUBESTACIÓN LAS CRUCES, ASÍ COMO LA ACTUALIZACIÓN DE SEGMENTOS DE LINEAS DE TRANSMISIÓN ELECTRICA A 230KV, LAS CRUCES-PALESTINA PERTNECIENTE AL LOTE A Y GUATE SUR-LAS CRUCES PERTENECIENTE AL LOTE F"**.

POR TANTO:

Con base a lo considerado y en lo preceptuado por los artículos 28, 30, 119, 126 y 129 de la Constitución Política de la República de Guatemala, en los artículos 1, 2, 3, 4, 5 y 6 de la Ley de lo Contencioso Administrativo; en los artículos 1, 2, 3, 4, 5, 6, 9, 16, 46, 48, 49, 50, 51, 52, 55, 56, 58, 67, 68, 69, 70, 87, 88, 97 y 98 del Decreto Legislativo 101-96 Ley Forestal; en los artículos 1, 35, 36, 40, 41, 42, 47, 48, 51, 52, 55 y 56, 57 del Reglamento de la Ley Forestal, en los artículos 1, 2, 3, 4, 8, 10, 11, 12, 16, del Reglamento de Transporte de Productos Forestales y; en los artículos 1, 2, 3, 4, 6 y 8 de la Ley Reguladora del Registro, Autorización y Uso de Motosierras (Decreto Numero 122-96); Acuerdo Gubernativo No. 145-2013 del Ministerio de Energía y Minas, Convenio de Cooperación y Apoyo Institucional Corporativo firmado por el Instituto Nacional de Bosques -INAB- y TRECSA de fecha 7 de Diciembre del año 2010, Dictamen No. CN-002-2010 de fecha 12 de octubre del año 2010, Acuerdo de Gerencia No. 075-2012 del Instituto Nacional de Bosques INAB.

RESUELVE:

1. Aprobar la solicitud presentada por la señora **BERNARDITA VELÁSQUEZ DE LA CRUZ**, quien autoriza para su trámite a la **Empresa TRANSPORTADORA DE ENERGIA DE CENTRO AMERICA, SOCIEDAD ANONIMA;** representada legalmente por el señor **FRANCISCO ANTONIO GIRON GONZALEZ**, así como el Plan de Aprovechamiento Forestal por Cambio de Uso del Suelo que constará de **1** turno (s) de operación en **0.1613** ha, con tratamiento de **CORTA TOTAL**, dirigida a árboles sobre maduros y de baja productividad





Instituto Nacional de Bosques
Más bosques. Más vida

durante un periodo no menor de 5 años del 27 de mayo del 2019 al 31 de octubre del 2024, para el terreno de su propiedad, finca **"SIN NOMBRE"** ubicada en el municipio de San Bartolomé Milpas Altas del departamento de Sacatepéquez cuya propiedad ha sido establecida mediante Certificación extendida por el Registrador Auxiliar del Registro General de la Propiedad de la zona central de la Republica de Guatemala de la finca No. 13725; folio 171; del libro 100 de Sacatepéquez.

2. la señora **BERNARDITA VELÁSQUEZ DE LA CRUZ**, quien autoriza para su tramite a la **Empresa TRANSPORTADORA DE ENERGIA DE CENTRO AMERICA, SOCIEDAD ANONIMA**; representada legalmente por el señor **FRANCISCO ANTONIO GIRON GONZALEZ**, previo a formalizar la Resolución de aprobación del Plan Operativo Anual, se obliga a cancelar por medio de un **CHEQUE DE CAJA** a favor del **FONDO FORESTAL PRIVATIVO INAB** por la cantidad de **QUINIENTOS OCHENTA Y UN QUETZALES CON 27/100 (Q. 581.27)** correspondiente al 10% del valor de la madera en pie, de acuerdo al siguiente cuadro:

AÑO DE OPERACIONES	AREA/HA Y RODAL No.	ESPECIE	TIPO DE PRODUCTO	VOLUMEN M³	VALOR MADERA EN PIE (Q)	MONTO A PAGAR (10%) (Q)
2019	Rodal 1 0.1613 ha	PERSSC	Leña	49.54	1,139.42	113.94
		ALNUAC	Leña	2.71	62.33	6.23
		ILEXDI	Leña	0.12	2.76	0.28
		CEDRTO	Leña	0.13	2.99	0.30
		PRUNSE	Leña	0.05	1.15	0.12
		CUPRLU	Troza	14.14	4,100.60	410.06
			Leña	6.06	121.20	12.12
		QUERSK	Leña	0.11	2.53	0.25
		ZUELQU	Leña	13.67	314.41	31.44
		OREOXA	Leña	0.20	4.60	0.46
		SAURAS	Leña	0.72	16.56	1.66
		HEDYME	Leña	1.30	29.90	2.99
		MYRSCO	Leña	0.25	5.75	0.58
		DIOSJO	Leña	0.37	8.51	0.85
TOTAL:	0.1613 Ha			89.37	5,812.71	581.27

3. La señora **BERNARDITA VELÁSQUEZ DE LA CRUZ**, quien autoriza para su tramite a la **Empresa TRANSPORTADORA DE ENERGIA DE CENTRO AMERICA, SOCIEDAD ANONIMA**; representada legalmente por el señor **FRANCISCO ANTONIO GIRON GONZALEZ**, NO está obligada a cumplir con el compromiso de recuperación del bosque, ya que optó por la modalidad de pago al **FONDO FORESTAL PRIVATIVO** de acuerdo al siguiente cuadro:

AÑO DE OPERACIÓN	2019
AREA DE COMPROMISO(ha)	0.1613
MONTO TOTAL DEL COMPROMISO EN Q	Q. 3,064.70
DOCUMENTO DE GARANTIA	Pago Fondo Forestal Privativo INAB





Instituto Nacional de Bosques
Más bosques. Más vida

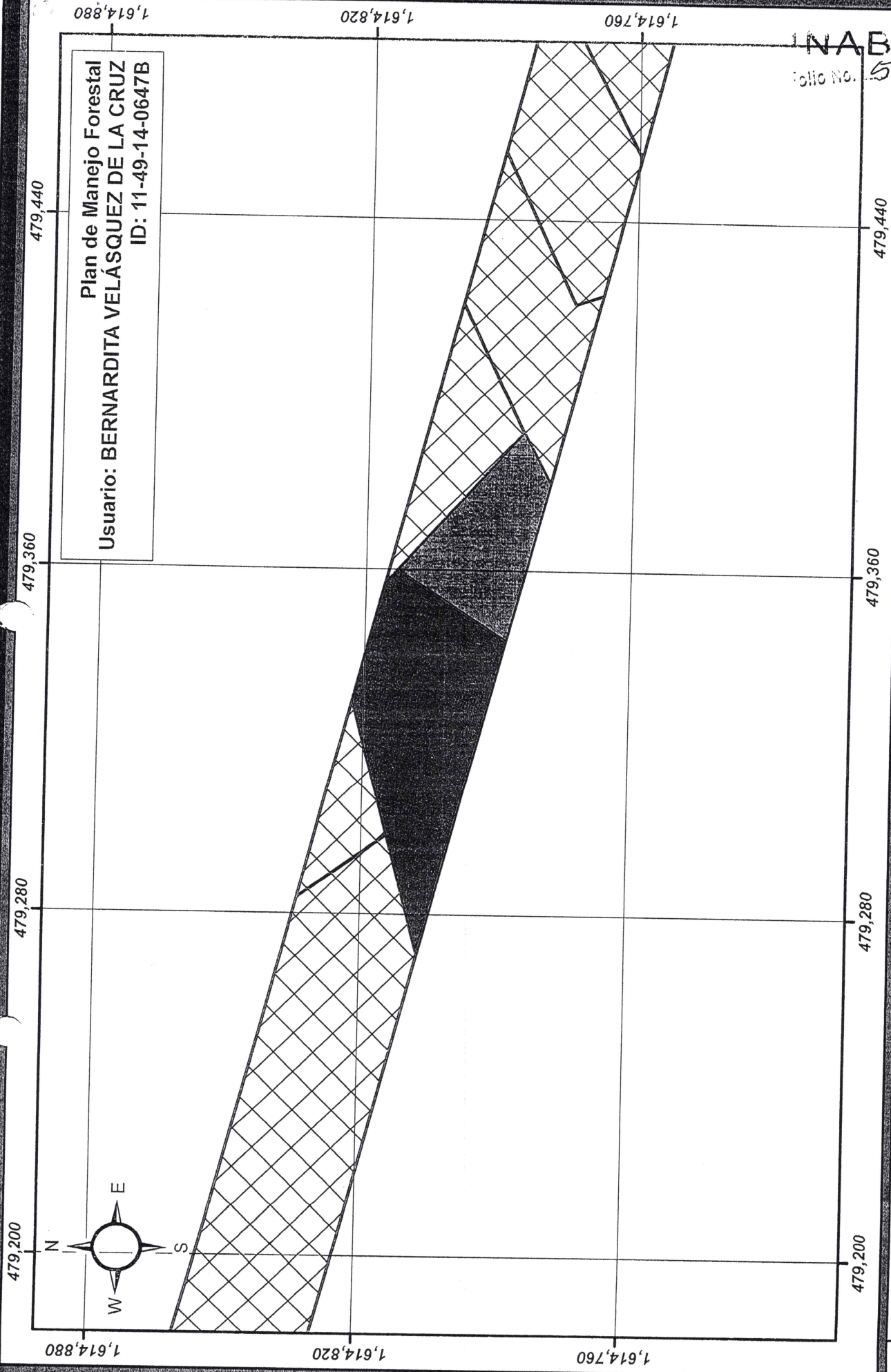
4. Previo a otorgar la Resolución de aprobación del Plan Operativo Anual, el solicitante se compromete a presentar el documento de pago del 10% del valor de la madera en pie, el propietario será responsable de la implementación del Plan de aprovechamiento forestal presentado y aprobado, así como del manejo de las Notas de Envío de Bosque. Adicionalmente debe presentar constancia de inscripción ante el Registro Nacional Forestal, de las motosierras que se utilizaran en el aprovechamiento forestal.
5. El propietario queda obligado a cumplir con lo preceptuado en el Reglamento de Transporte de Productos Forestales y demás normas vigentes. Previo a iniciar las operaciones del aprovechamiento forestal, debe delimitar claramente el área a intervenir para el turno de operaciones y respetar los límites de dicha área de conformidad con el Plan de aprovechamiento forestal aprobado.
6. El INAB, a través de la Dirección Subregional V-1 ubicada en Colonia Las Victorias Sección D Lote 2 Apartamento A Zona 5 Jocotenango, departamento de Sacatepéquez, se encargara del monitoreo y supervisión de la ejecución del Plan de aprovechamiento.
7. Cualquier modificación, anomalía o incumplimiento que se detecte en la ejecución del Plan de aprovechamiento Forestal aprobado, sin la aprobación por parte del INAB, así como el mal uso que se le pueda dar a la Resolución de aprobación del Plan Operativo Anual, Notas de Envío de Bosque, o cualquier incumplimiento de la presente Licencia Forestal, bastara para iniciar el tramite de Cancelación de la misma, y presentar la denuncia correspondiente ante el Ministerio Publico.
8. La presente Licencia Forestal tendrá efecto a partir de cumplidos los requisitos anteriores; ningún aprovechamiento podrá realizarse hasta no haber sido aprobado el respectivo Plan Operativo.
9. En caso de que dicho inmueble sea vendido o transferido a otra persona está también adquiere los derechos y obligaciones de la Licencia Forestal según artículo 49 párrafo tercero de la Ley Forestal; así mismo deberá informar por medio de un informe circunstanciado al INAB dentro de los 15 días hábiles de realizada la transacción o la suscripción del documento en el cual se transfiere la propiedad según artículo 42 del Reglamento de la Ley Forestal.
10. Notifíquese al interesado y a la Municipalidad de San Bartolomé Milpas Altas, departamento de Sacatepéquez.

f.

Ing. Agr. Mario Efraín Salguero García
Director Regional Región V, INAB
Chimaltenango – Sacatepéquez



Or. Propietario, expediente.
C.c. Dirección Regional



No. rodal y extensión en ha.

0, Sin Cobertura, 0.0784

1, Bosque Mixto, 0.1613

Otros usuarios

LEYENDA

**PROYECTO PET-01-2009
PLAN DE EXPANSIÓN DEL SISTEMA
DE TRANSPORTE (2008-2018)**

Escala: 1:1,200



Estudio de Cambio de Uso del Suelo
Líneas Las Cruces - Palestina y
Las Cruces - Guate Sur, lote "r"
Municipio Santiago Sacatepequez,
Mapa de Rodales



Fecha de Edición:
febrero de 2019
Fuente: Plan de manejo
TRECSA
Proyección: GTM
Esferoide: WGS 84
Datum: WGS 84
Factor de
Escala: 0.9998
Elaboró: JACD

INAB
FOLIO NO. 52

PLAN DE MANEJO FORESTAL

Nombre del propietario: BERNARDITA VELÁSQUEZ DE LA CRUZ


Código ID: 11-49-14-0647B

Área de servidumbre del propietario: 0.2397 ha

Área Forestal a intervenir del propietario: 0.1613 ha

Área Forestal a intervenir en la Línea: 5.7300 ha

Volumen total a extraer en la Línea: 3174.9470 m³



San Bartolomé Milpas Altas, act 2019

ESTRATO	ÁREA (has)	No. De RODAL	VOLUMEN TOTAL m ³	MONTO DE REFORESTACION (Q.)
Bosque Mixto	0.1613	1	89.37	Q3,064.70
Sin Cobertura	0.0784			
TOTAL	0.2397			
TOTAL A INTERVENIR	0.1613		89.37	Q3,064.70

Monto a pagar/ha por reforestación

Q19,000

Rodal	Área (ha)	Especie	Nombre científico	Vol. Troza (m ³)	Vol. Leña (m ³)	Vol. Total (m ³)	Valor de Troza en pie (Q.)	Valor de Leña en pie (Q.)	Valor Total (Q.)	10% Valor Total (Q.)
1	0.1613	Aguacate	Persea schiedeana	-	49.54	49.54	-	1,139.42	1,139.42	113.97
		Alnus	Alnus acuminata	-	2.71	2.71	-	62.33	62.33	6.24
		Capulin	Ilex discolor	-	0.12	0.12	-	2.76	2.76	0.28
		Cedro	Cedrela Tonduzii	-	0.13	0.13	-	2.99	2.99	0.30
		Cerezo	Prunus serotina var. Cappuli	-	0.05	0.05	-	1.15	1.15	0.12
		Cipres	Cupressus lusitanica	14.14	6.06	20.20	4,100.60	121.20	4,221.80	422.18
		Encino	Quercus skinneri	-	0.11	0.11	-	2.53	2.53	0.25
		Leatia	Zuelania guidonea	-	13.67	13.67	-	314.41	314.41	31.45
		Matapalo	Oreopanax xalapensis	-	0.20	0.20	-	4.60	4.60	0.46
		Moco	Saurauia aspera	-	0.72	0.72	-	16.56	16.56	1.64
		Pata de chunto	Hedyusmun mexicanum	-	1.30	1.30	-	29.90	29.90	3.02
		Ratoncillo	Myrsine coriacea subsp. Coriacea	-	0.25	0.25	-	5.75	5.75	0.57
		Zapote negro	Diospyros johnstoniana	-	0.37	0.37	-	8.51	8.51	0.85
				14.14	75.23	89.37	4,100.60	1,712.11	5,812.71	581.33
Total	0.1613									



Instituto Nacional de Bosques
Más bosques. Más vida

INSTITUTO NACIONAL DE BOSQUES
LICENCIA FORESTAL

San. Paul. M.A.

LICENCIA FORESTAL No.51-307-027-1.6-2016

DIRECCION REGIONAL CINCO CON SEDE EN EL DEPARTAMENTO DE CHIMALTENANGO.
INSTITUTO NACIONAL DE BOSQUES -INAB-, 06 de septiembre del año dos mil dieciséis.

Se tiene a la vista para resolver el expediente Administrativo No. **51-082-1.6-2016**, que contiene solicitud de autorización del Plan de Aprovechamiento Forestal de Cambio de Uso del Suelo presentado por el señor **EDUARDO HERNÁNDEZ ZELADA**, quien se identifica con el documento de identificación personal DPI CUI numero 1655 16933 0312 extendido en el Registro Nacional de las Personas RENAP; quien autoriza para su tramite a la Empresa TRANSPORTADORA DE ENERGIA DE CENTRO AMERICA, SOCIEDAD ANONIMA; representada legalmente por el señor FRANCISCO ANTONIO GIRON GONZALEZ, quien se identifica con el documento personal de identificación DPI CUI numero 2505 11398 0101 extendido en el Registro Nacional de las Personas RENAP; para ejecutar plan de aprovechamiento forestal por cambio de uso del suelo en terreno de su propiedad finca "**SIN NOMBRE**" la cual forma parte de la línea de tendido eléctrico a establecer del proyecto denominado **PROYECTO PET-01-2009, PLAN DE EXPANSION DE TRANSPORTE 2008-2018 LOTE A**, acreditada con Certificación extendida por el Registrador Auxiliar del Registro General de la Propiedad de la zona central de la Republica de Guatemala de la finca No. 141; folio 43; del libro 346 de Sacatepéquez, ubicada en las coordenadas GTM X **478619 Y 1615022** en jurisdicción del municipio de San Bartolomé Milpas Altas del departamento de Sacatepéquez, para lo cual presentó Plan de Aprovechamiento Forestal de Cambio de Uso del Suelo, elaborado por el Elaborador de Planes de Manejo Forestal Daunno Walther Chew Davila con numero ante el Registro Nacional Forestal EPMF No.1715 y Elaborador de Estudios de Capacidad de Uso de la Tierra con numero ante el Registro Nacional Forestal No. EECUT-1545, en la categoría de **Profesional**.

CONSIDERANDO

Que el Decreto No. 101-96 Ley Forestal, establece que el Instituto Nacional de Bosques -INAB-, es el órgano de dirección y autoridad del Sector Publico Agrícola en materia forestal, y que como tal es el único que puede emitir la licencia que será la autorización para implementar el plan de Manejo Forestal y que cualquier aprovechamiento forestal de madera u otros productos leñosos, excepto los de consumo familiar, los de plantaciones voluntarias y sistemas agroforestales plantados voluntariamente, podrá hacerse solamente con licencia que el INAB, otorgará exclusivamente al propietario o poseedor legítimo del terreno o del área forestal.



Instituto Nacional de Bosques
Más bosques. Más vida

CONSIDERANDO

Que el Reglamento de la Ley Forestal faculta a los Directores Regionales, para que otorguen las licencias para ejecutar los planes de manejo forestal, en sus respectivas Regiones Forestales.

CONSIDERANDO

Que el señor **EDUARDO HERNÁNDEZ ZELADA**, quien autoriza para su trámite a la Empresa **TRANSPORTADORA DE ENERGIA DE CENTRO AMERICA, SOCIEDAD ANONIMA**; representada legalmente por el señor **FRANCISCO ANTONIO GIRON GONZALEZ**, quien presentó solicitud para la ejecución del plan de aprovechamiento forestal por cambio de Uso del Suelo, en terreno de su propiedad, la cual forma parte del Plan general de aprovechamiento del proyecto denominado **"PROYECTO PET-01-2009, PLAN DE EXPANSION DE TRANSPORTE 2008-2018 LOTE A"**, y que de acuerdo a las coordenadas **GTM X= 478619 Y 1615022** con Datum WGS84 y que el mismo fue debidamente analizado y verificado en campo por el técnico forestal Germán Cristian Mérida Ávila, según Informe Técnico No. 51-GCMA-205-2016-03 avalado por el Director Subregional V-1 INAB Sacatepéquez, T.S.M.B. Luis Ixim Pablo Pérez y constatando en el expediente el Dictamen TRECSA No. UAJ-10-2016/LFAR de fecha 13 de Junio del año 2016 emitido por el Encargado de Licitaciones y Contratos Unidad de Asuntos Jurídicos del INAB Lic. Luis Fernando Aparicio Rosales, quienes dictaminaron favorablemente acerca de su implementación; El Proyecto cuenta con la aprobación del estudio de impacto ambiental mediante RESOLUCION 933-2011/DIGARN/ECM/cmus de la Dirección General de Gestión Ambiental y Recursos Naturales Del Ministerio de Ambiente y Recursos Naturales de fecha 13 de mayo del dos mil once: Donde Resuelve: A) APROBAR el estudio de evaluación de impacto Ambiental del proyecto "PROYECTO PET-01-2009, PLAN DE EXPANSION DE TRANSPORTE 2008-2018 LOTE A" en categoría "A".

POR TANTO:

Con base a lo considerado y en lo preceptuado por los artículos 28, 30, 119, 126 y 129 de la Constitución Política de la República de Guatemala, en los artículos 1, 2, 3, 4, 5 y 6 de la Ley de lo Contencioso Administrativo; en los artículos 1, 2, 3, 4, 5, 6, 9, 16, 46, 48, 49, 50, 51, 52, 55, 56, 58, 67, 68, 69, 70, 87, 88, 97 y 98 del Decreto Legislativo 101-96 Ley Forestal; en los artículos 1, 35, 36, 40, 41, 42, 47, 48, 51, 52, 55 y 56, 57 del Reglamento de la Ley Forestal, en los artículos 1, 2, 3, 4, 8, 10, 11, 12, 16, del Reglamento de Transporte de Productos Forestales y; en los artículos 1, 2, 3, 4, 6 y 8 de la Ley Reguladora del Registro, Autorización y Uso de Motosierras (Decreto Numero 122-96); Acuerdo Gubernativo No. 145-2013 del Ministerio de Energía y Minas, Convenio de Cooperación y Apoyo Institucional Corporativo firmado por el Instituto Nacional de Bosques -INAB- y TRECSA de fecha 7 de Diciembre del año 2010, Dictamen No. CN-002-2010 de fecha 12 de octubre del año 2010, Acuerdo de Gerencia No. 075-2012 del Instituto Nacional de Bosques INAB.


Chimaltenango
Región V
Dirección Regional
INAB



Instituto Nacional de Bosques
Más bosques. Más vida

RESUELVE:

1. Aprobar la solicitud presentada por el señor **EDUARDO HERNÁNDEZ ZELADA**, quien autoriza para su trámite a la Empresa **TRANSPORTADORA DE ENERGIA DE CENTRO AMERICA, SOCIEDAD ANONIMA**; representada legalmente por el señor **FRANCISCO ANTONIO GIRON GONZALEZ** así como el plan de aprovechamiento forestal por cambio de uso del suelo que constará de 1 turno (s) de operación en **0.05** ha, con tratamiento de **CORTA TOTAL**, dirigida a árboles sobre maduros y de baja productividad durante un periodo no menor de 5 años del 06 de septiembre del 2016 al 31 de octubre del 2021, para el terreno de su propiedad, finca "**SIN NOMBRE**" ubicada en el municipio de San Bartolomé Milpas Altas del departamento de Sacatepéquez cuya propiedad ha sido establecida mediante la Certificación extendida por el Registrador Auxiliar del Registro General de la Propiedad de la zona central de la Republica de Guatemala con el número de finca 141; folio 43; del libro 346 de Sacatepéquez.
2. El señor **EDUARDO HERNÁNDEZ ZELADA**, quien autoriza para su trámite a la Empresa **TRANSPORTADORA DE ENERGIA DE CENTRO AMERICA, SOCIEDAD ANONIMA**; representada legalmente por el señor **FRANCISCO ANTONIO GIRON GONZALEZ**, previo a formalizar la Resolución de aprobación del Plan Operativo Anual, se obliga a cancelar por medio de un **CHEQUE DE CAJA** a favor del **FONDO FORESTAL PRIVATIVO INAB** por la cantidad de **CIENTO SETENTA Y NUEVE QUETZALES CON 97/100 (Q. 179.97)** correspondiente al 10% del valor de la madera en pie, de acuerdo al siguiente cuadro:





Instituto Nacional de Bosques
Más bosques. Más vida

NOTIFICACION. En la Dirección Subregional **CINCO UNO**, ubicada en Colonia Las Victorias Sección D Lote 2-A Zona 5 municipio de Jocotenango, departamento de Sacatepéquez, el día 14 del mes de Septiembre del año 2016, siendo las 12:30 hrs.; NOTIFICO a el señor FRANCISCO ANTONIO GIRON GONZALEZ representante legal de la entidad **TRANSPORTADORA DE ENERGIA DE CENTRO AMERICA, SOCIEDAD ANONIMA**, el contenido de la Resolución de Región V Chimaltenango-Sacatepéquez del Instituto Nacional de Bosques -INAB- número: 51-307-027-16-7016 de fecha 06/09/2016 y que contiene la aprobación del Plan de Manejo Forestal de Cambio de Uso del Suelo a nombre de Enrique Hernández Zelada quien se identifica con el documento de identificación personal DPI CUI número 1655169330312 extendido en el Registro Nacional de las Personas RENAP; quien autoriza para su trámite a la Empresa **TRANSPORTADORA DE ENERGIA DE CENTRO AMERICA, SOCIEDAD ANONIMA**; por cédula entregada a FRANCISCO ANTONIO GIRON GONZALEZ quien de enterado SI firma. DOY FE.


NOTIFICADO


NOTIFICADOR

Nombre del notificador: Mayra Pichilla